
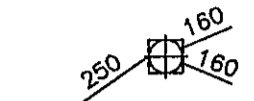
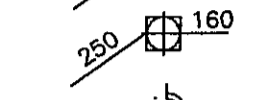


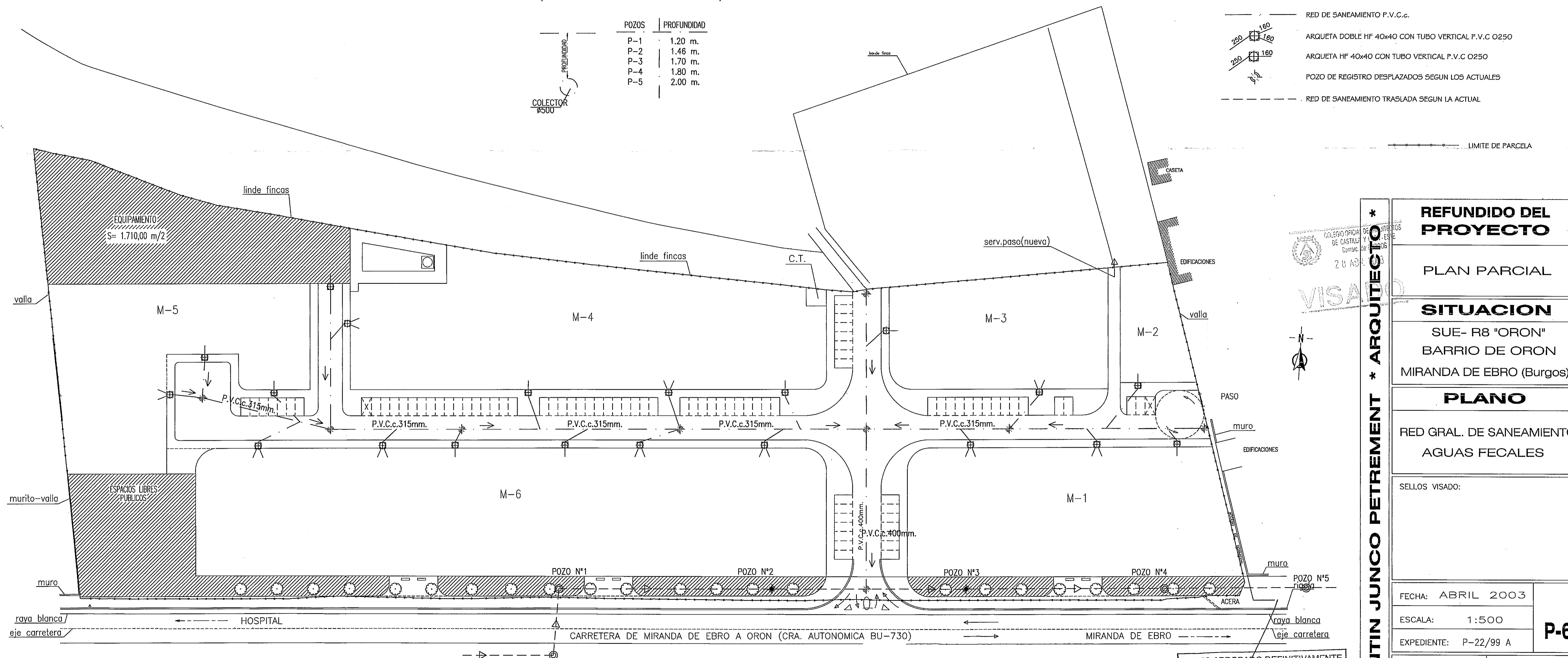


ALTURA POZOS
(DE TAPA A GENERATRIZ SUPERIOR DE COLECTOR)

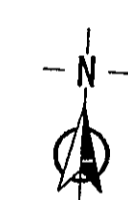
POZOS	PROFUNDIDAD
P-1	1.20 m.
P-2	1.46 m.
P-3	1.70 m.
P-4	1.80 m.
P-5	2.00 m.

LEYENDA AGUAS FECALES

-  RED DE SANEAMIENTO P.V.C.c.
-  ARQUETA DOBLE HF 40x40 CON TUBO VERTICAL P.V.C O250
-  ARQUETA HF 40x40 CON TUBO VERTICAL P.V.C O250
-  POZO DE REGISTRO DESPLAZADOS SEGUN LOS ACTUALES
-  RED DE SANEAMIENTO TRASLADA SEGUN LA ACTUAL



COLEGIO OFICIAL DE INGENIEROS DE CASTILLA Y LEON
Domicilio: 2 U. ARCA
VISADO



* ARQUITECTO *
VALENTIN JUNCO PETREMENT

REFUNDIDO DEL PROYECTO

PLAN PARCIAL

SITUACION

SUE- R8 "ORON"
BARRIO DE ORON
MIRANDA DE EBRO (Burgos)

PLANO

RED GRAL. DE SANEAMIENTO
AGUAS FECALES



SELLOS VISADO:

FECHA: ABRIL 2003
ESCALA: 1:500
EXPEDIENTE: P-22/99 A

P-6

TEXTO APROBADO DEFINITIVAMENTE
EN SESION CELEBRADA EL 21 MAYO 2003
El Secretario General

PROMOTOR:

JUNTA DE COMPENSACION