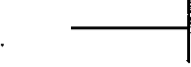







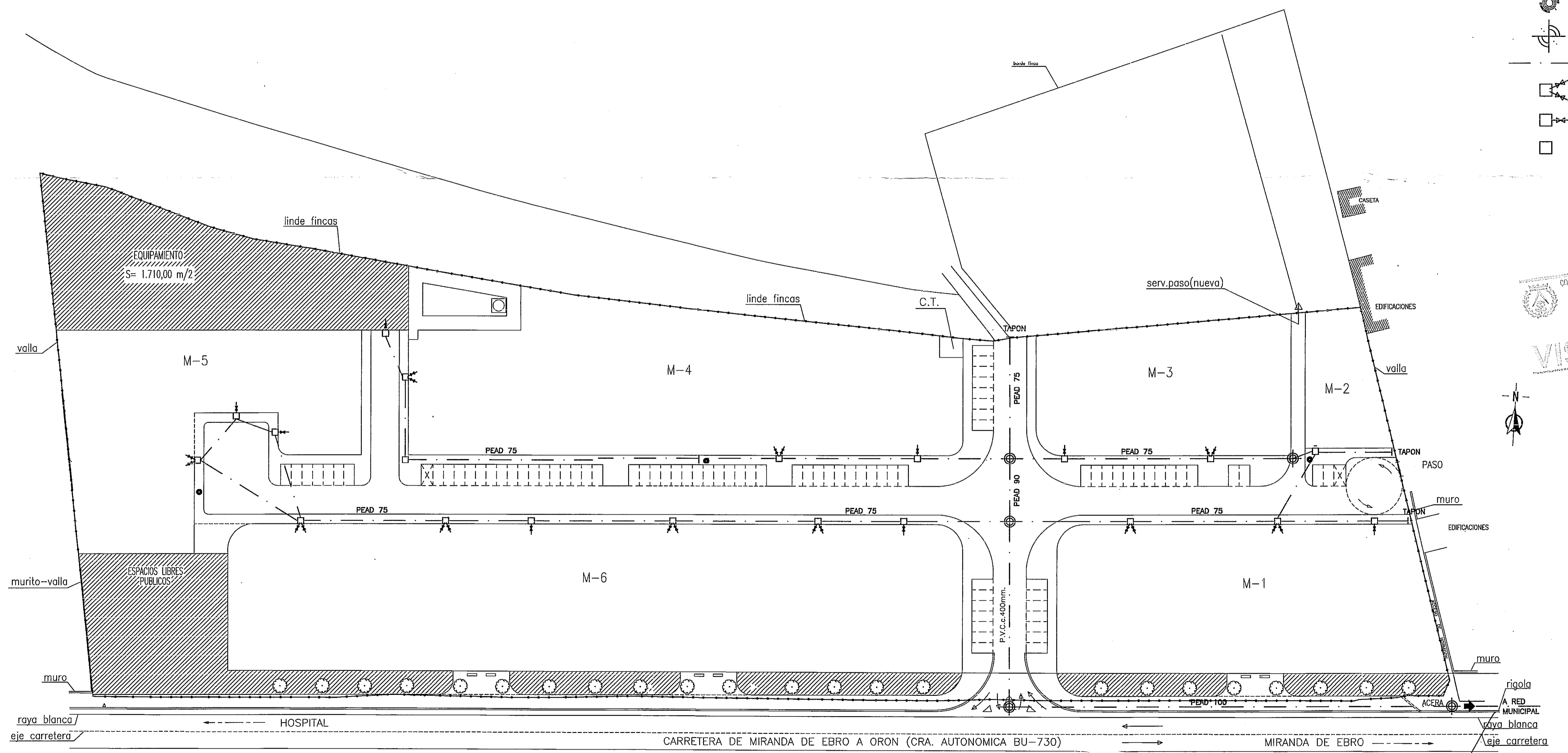
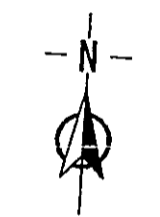


LEYENDA RED ABASTECIMIENTO DE AGUA

-  TAPON FIN DE RED
-  ACOMETIDA DE AGUA DESDE LA RED
-  HIDRANTE
-  POZO DE LLAVES
-  TUBERIA PEBD y PEAD
-  ACOMETIDA DOBLE A PARCELAS 40 x 40
-  ACOMETIDA A PARCELA 40 x 40
-  ARQUETA CON LLAVE 40 x 40



COLEGIO DE INGENIEROS Y ARQUITECTOS DE CASTILLA LA MANCHA
 21 de Mayo de 2003
VISADO



VALENTIN JUNCO PETREMENT * ARQUITECTO *

REFUNDIDO DEL PROYECTO

PLAN PARCIAL

SITUACION

SUE- R8 "ORON"
 BARRIO DE ORON
 MIRANDA DE EBRO (Burgos)

PLANO

RED DE ABASTECIMIENTO DE AGUA

SELLOS VISADO:


FECHA: ABRIL 2003

ESCALA: 1:500

EXPEDIENTE: P-22/99 A

P-7

TEXTO APROBADO DEFINITIVAMENTE
 EN SESION CELEBRADA EL 21 MAYO 2003
 El Secretario General



PROMOTOR:

 JUNTA DE COMPENSACION